



Администрация Пермского муниципального округа Пермского края
Комитет имущественных отношений

РАСПОРЯЖЕНИЕ

07.12.2023

№ 4064

Об установлении публичного сервитута на часть земельных участков

В соответствии со ст. 23, гл. V.7 Земельного кодекса Российской Федерации, Федеральным законом от 25.10.2001 № 137-ФЗ «О введении в действие Земельного кодекса Российской Федерации», пп. 3.2.5 п. 3.2 разд. 3 Положения о комитете имущественных отношений администрации Пермского муниципального округа, утвержденного решением Думы Пермского муниципального округа Пермского края от 29.11.2022 № 48, на основании ходатайства публичного акционерного общества «Россети Урал» (ИНН 6671163413, ОГРН 1056604000970) (далее - ПАО «Россети Урал») от 20.11.2023 № 15123/2:

1. Установить в интересах ПАО «Россети Урал» публичный сервитут общей площадью 71173 кв.м на часть земельных участков, согласно приложению № 1.

Цель: Эксплуатация объекта электросетевого хозяйства «Электросетевой комплекс Подстанция 35/6 кВ «Скобелевка» (ВЛ-6 кВ ф. № 11)».

Срок: 49 лет.

2. Утвердить границы публичного сервитута земельного участка, указанного в п. 1 настоящего распоряжения, согласно прилагаемой схеме расположения границ публичного сервитута.

3. Срок, в течение которого использование указанного в п. 1 настоящего распоряжения земельного участка в соответствии с их разрешенным использованием будет невозможно или существенно затруднено в связи с осуществлением сервитута – не установлен.

4. Порядок установления зон с особыми условиями использования территорий и содержание ограничений прав на земельные участки в границах таких зон установлен Постановлением Правительства РФ от 24.02.2009 № 160 «О порядке установления охранных зон объектов электросетевого хозяйства и особых условий использования земельных участков, расположенных в границах таких зон».

5. Плата за публичный сервитут не устанавливается в соответствии с ч. 4 ст. 3.6 Федерального закона от 25.10.2001 года № 137-ФЗ «О введении в действие Земельного кодекса Российской Федерации».

6. Комитету имущественных отношений администрации Пермского муниципального округа в течение 5 рабочих дней со дня подписания настоящего распоряжения:

6.1. направить настоящее распоряжение в Управление Федеральной службы государственной регистрации, кадастра и картографии по Пермскому краю;

6.2. направить настоящее распоряжение в ПАО «Россети Урал», а также сведения о лицах, являющихся правообладателями земельных участков, сведения о лицах, подавших заявления об учете их прав (обременений прав) на земельные участки, способах связи с ними, копии документов, подтверждающих права указанных лиц на земельный участок;

6.3. разместить настоящее распоряжение на официальном сайте Пермского муниципального округа в информационно-телекоммуникационной сети Интернет <https://permokrug.ru>.

7. Настоящее распоряжение вступает в силу со дня его подписания.

8. Контроль исполнения распоряжения возложить на заместителя председателя комитета М.В. Королеву.

Председатель комитета



Е.А. Демидова

Приложение № 1
к распоряжению
комитета имущественных
отношений администрации
Пермского муниципального округа
от 07.12.2023 № 4064

**Список земельных участков,
на которые устанавливается публичный сервитут**

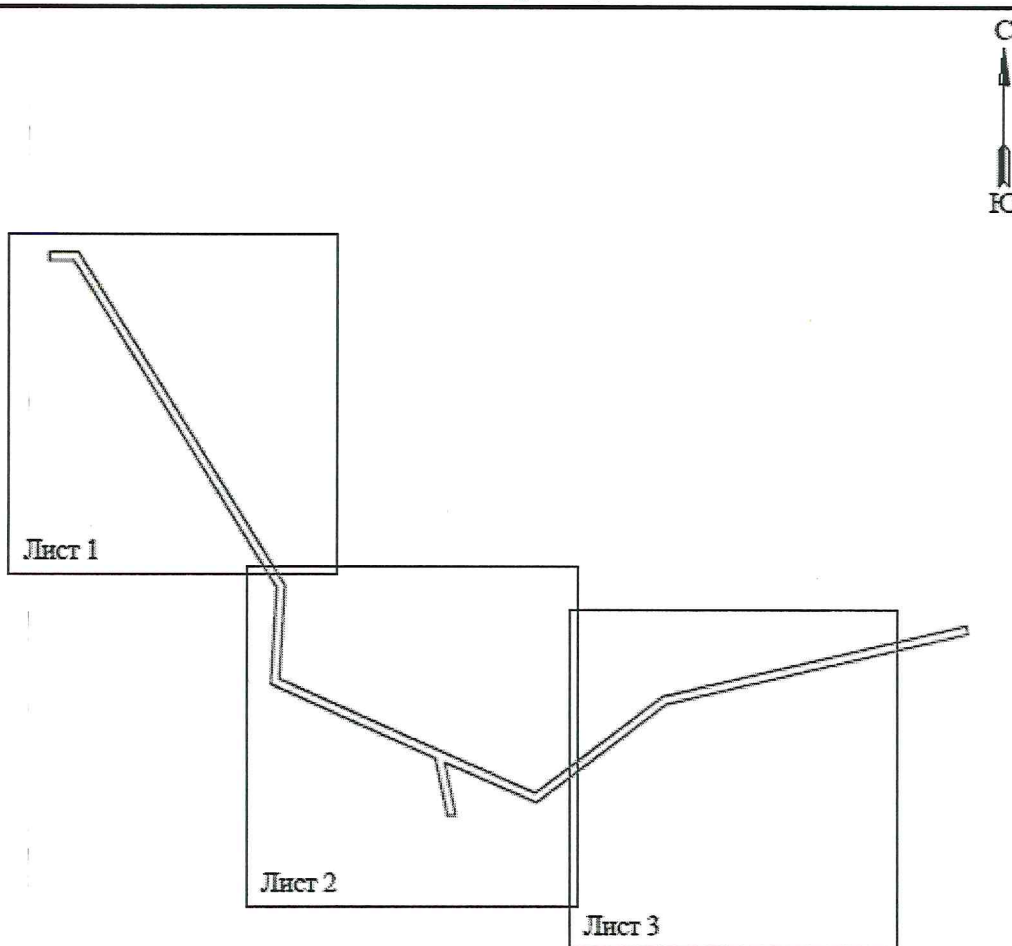
№ п/п	Кадастровый номер земельного участка	Адрес земельного участка	Площадь сервитута, кв. м
1	59:32:0000000:12791	Пермский край, Пермский муниципальный район, Хохловское сельское поселение, д.Сухая, ВЛ 6 кВ ф.№11	1
2	59:32:0000000:12981	Пермский край, Пермский район, на земельном участке находится ВЛ 6 кВ ф. 1	2
3	59:32:0000000:14725	Пермский край, Хохловское сельское поселение	477
4	59:32:2380001:45	край Пермский, р-н Пермский, с/п Хохоловское, д. Сухая	16
5	59:32:2380003:36	край Пермский, р-н Пермский, с/пос. Хохловское, д. Сухая, снт Родник, Участок №47	200
6	59:32:2380003:37	край Пермский, р-н Пермский, с/пос. Хохловское, д. Сухая, снт Родник, участок №49	197
7	59:32:2380003:42	(край Пермский, р-н Пермский, с/пос. Хохловское, д. Сухая, снт Родник, участок 45	201
8	59:32:2380003:45	край Пермский, р-н Пермский, с/пос. Хохловское, д. Сухая, с/т Родник, участок 48	127
9	59:32:2410001:35	Пермский край, р-н Пермский, с/п Хохловское, д. Христофоровка, ул. Залесная, 25	103
10	59:32:2410001:76	край Пермский, р-н Пермский, с/пос. Хохловское, д. Христофоровка	74
11	59:32:2410001:122	край Пермский, р-н Пермский, с/п Хохловское, д. Христофоровка	171
12	59:32:3020003:11	край Пермский, р-н Пермский, с/пос. Хохловское, д. Сухая	2228
13	59:32:3020003:22	край Пермский, р-н Пермский, с/пос. Хохловское, д. Сухая	2169
14	59:32:3020003:35	край Пермский, р-н Пермский, с/п Хохловское, д. Сухая	488
15	59:32:3020003:226	край Пермский, р-н Пермский, с/п Хохловское, Электросетевой комплекс "Скобелевка"	2
16	59:32:3020003:242	край Пермский, р-н Пермский, с/пос. Хохловское, Электросетевой комплекс "Скобелевка"	4
17	59:32:3020003:675	край Пермский, р-н Пермский, с/пос. Хохловское, д. Сухая	2247
18	59:32:3020003:717	край Пермский, р-н Пермский, с/пос. Хохловское, д. Христофоровка	1393
19	59:32:3020003:744	край Пермский, р-н Пермский, с/пос. Хохловское, д. Сухая	439
20	59:32:3020003:814	край Пермский, р-н Пермский, с/пос. Хохловское, д. Христофоровка	4431
21	59:32:3020003:1038	Пермский край, Пермский район, Хохловское с/пос., в 0.070	338

		км севернее д. Христофоровка	
22	59:32:3020003:1039	Пермский край, Пермский район, Хохловское с/пос., в 0.100 км севернее д. Христофоровка	1014
23	59:32:3020003:1041	Пермский край, Пермский район, Хохловское с/пос., в 0.010 км севернее д. Христофоровка	214
24	59:32:3020003:1042	Пермский край, Пермский район, Хохловское с/пос., в 0.130 км севернее д. Христофоровка	4
25	59:32:3020003:1071	Пермский край, Пермский район, Хохловское с/пос., в 0,010 км севернее д. Христофоровка	624
26	59:32:3020003:1085	Пермский край, м.р-н Пермский, с.п. Хохловское, д Христофоровка, кв-л Космонавтов, ул Волкова, з/у 3	50
27	59:32:3020003:1086	Пермский край, м.р-н Пермский, с.п. Хохловское, д Христофоровка, кв-л Космонавтов, ул Волкова, з/у 2	1294
28	59:32:3020003:1087	Пермский край, муниципальный округ Пермский, квартал Космонавтов, улица Волкова, земельный участок 1	277
29	59:32:3020003:1120	Пермский край, Пермский район, Хохловское с/п, в 0,20 км северо-западнее д. Христофорка	2123
30	59:32:3020003:1196	Пермский край, Пермский район, Хохловское с/пос., в 0,660 км южнее д. Скобелевка	2505
31	59:32:3020003:1274	Пермский край, Пермский район, Хохловское с/пос., в 0,010 км севернее д. Христофоровка	326
32	59:32:3020003:1275	Пермский край, м.р-н Пермский, с.п. Хохловское, д Христофоровка, кв-л Космонавтов, ул Терешковой, з/у 1	544
33	59:32:3020003:1294	Пермский край, м.о. Пермский, д Христофоровка, кв-л Космонавтов, ул Терешковой, з/у 5	54
34	59:32:3020003:1295	Пермский край, м.р-н Пермский, с.п. Хохловское, д Христофоровка, кв-л Космонавтов, ул Терешковой, з/у 3	1251
35	59:32:3020003:1347	Пермский край, Пермский район, Хохловское с/п, урочище у МТФ площадью 101 га 24 доли участок № 21	1027
36	59:32:3020003:1664	Пермский край, Пермский район, Хохловское с/п, в 0,17 км северо-восточнее д. Христофоровка	1499
37	59:32:3020003:1665	Пермский край, Пермский район, Хохловское с/п, в 0,22 км северо-восточнее д. Христофоровка	1663
38	59:32:3020003:2168	Пермский край, Пермский муниципальный район, Хохловское сельское поселение, КТП-4202	53
39	59:32:3020003:2242	Пермский край, Пермский район, на земельном участке расположена ВЛ 6 кВ ф.№11	8
40	59:32:3020003:2706	Пермский край, Пермский район, Хохловское с/п, в 0,200 км севернее д. Христофоровка	1
41	59:32:0000000:80	Пермский край, Пермский район, а/д "Пермь - Ильинский - Хохловка"	832
42	59:32:0000000:14795	Пермский край, р-н Пермский, Хохловское сельское поселение, д. Скобелевка	3662
43	59:32:2260001:4	край Пермский, р-н Пермский, с/пос. Хохловское, д. Скобелевка	6
44	59:32:2260001:1436	Пермский край, Пермский муниципальный район,	4

		Хохловское сельское поселение, д.Скобелевка, ВЛ 6 кВ ф.№11	
45	59:32:2260001:1439	Пермский край, Пермский муниципальный район, Хохловское сельское поселение, д. Скобелевка, ВЛ-6 кВ ф.1	1
46	59:32:2260001:1688	(Пермский край, Пермский р-н, д.Скобелевка, ул.Садовая	1
47	59:32:2260001:1703	Пермский край, Пермский р-н, д.Скобелевка	646
48	59:32:2260001:1722	Пермский край, Пермский р-н, д.Скобелевка, ул.Садовая	5516
49	59:32:2260001:1724	Пермский край, Пермский р-н, д.Скобелевка	143
50	59:32:3020003:238	край Пермский, р-н Пермский, с/п Хохловское, Электросетевой комплекс "Скобелевка"	22
51	59:32:3020003:252	край Пермский, р-н Пермский, с/п Хохловское, Электросетевой комплекс "Скобелевка"	4
52	59:32:3020003:825	край Пермский, р-н Пермский, с/п Хохловское, Электросетевой комплекс "Скобелевка"	4
53	59:32:3020003:1089	Пермский край, Пермский район, Хохловское с/пос., в 0,01 км южнее д. Скобелевка	4091
54	59:32:3020003:1195	Пермский край, Пермский район, Хохловское с/пос., в 0,670 км южнее д. Скобелевка	180
55	59:32:3020003:1210	Пермский край, Пермский район, Хохловское с/пос., в 0,715 км южнее д. Скобелевка	93
56	59:32:3020003:1211	край Пермский, м.о. Пермский, д Скобелевка, кв-л Южный, ул Айвазовского, зу 1	34
57	59:32:3020003:1221	Пермский край, Пермский район, Хохловское с/пос., в 0,540 км южнее д. Скобелевка	2981
58	59:32:3020003:1312	Пермский край, Пермский район, Хохловское с/пос., в 0,470 км южнее д. Скобелевка	2827
59	59:32:3020003:1325	Пермский край, Пермский район, Хохловское с/пос., в 0,250 км южнее д. Скобелевка	2429
60	59:32:3020003:2247	Пермский край, Пермский муниципальный район, Хохловское сельское поселение, д.Христофоровка, ВЛ 6 кВ ф.№11	1
61	59:32:3020003:3542	Пермский край, Пермский район, с/пос. Хохловское, д. Христофоровка	142
62	59:32:3020003:3560	Пермский край, м.р-н Пермский, с.п. Хохловское, д Христофоровка, кв-л Космонавтов, ул Терешковой, з/у 10	8
63	59:32:3020003:3561	Пермский край, м.р-н Пермский, с.п. Хохловское, д Христофоровка, кв-л Космонавтов, ул Терешковой, з/у 8	492
64	59:32:3020003:3562	Пермский край, м.р-н Пермский, с.п. Хохловское, д Христофоровка, кв-л Космонавтов, ул Терешковой, з/у 6	165
65	59:32:3020003:3570	Пермский край, Пермский район, с/пос. Хохловское, д. Христофоровка	671
66	59:32:3020003	Пермский край, Пермский район	9630
67	59:32:2410001	Пермский край, Пермский район	768
68	59:32:2380003	Пермский край, Пермский район	423
69	59:32:2260001	Пермский край, Пермский район	30
70	59:32:2380001	Пермский край, Пермский район	5528

Схема расположения границ публичного сервитута
для эксплуатации объекта электросетевого хозяйства
Электросетевой комплекс Подстанция 35/6 кВ «Скобелевка» (ВЛ-6 кВ ф. № 11)

Обзорная схема границ объекта



Условные обозначения:

 - граница устанавливаемого публичного сервитута

**Схема расположения границ публичного сервитута
для эксплуатации объекта электросетевого хозяйства
Электросетевой комплекс Подстанция 35/6 кВ «Скобелевка» (ВЛ-6 кВ ф. № 11)
(наименование объекта)**



Используемые условные знаки и обозначения:

Масштаб 1:3000

Лист 1 из 3

	обозначение характеристик типа границы установленного публичного сервитута		граница земельного участка, принадлежащего на праве собственности сервитуту
	границы земельного участка, принадлежащего на праве собственности сервитуту		граница земельного участка, принадлежащего на праве собственности сервитуту
	граница земельного участка		граница земельного участка, принадлежащего на праве собственности сервитуту
	граница земельного участка		граница земельного участка, принадлежащего на праве собственности сервитуту
	граница земельного участка		граница земельного участка, принадлежащего на праве собственности сервитуту










**Схема расположения границ публичного сервитута
для эксплуатации объекта электросетевого хозяйства
Электросетевой комплекс Подстанция 35/6 кВ «Скобелевка» (ВЛ-6 кВ ф. № 11)
(наименование объекта)**



Масштаб 1:3000

Лист 2 из 3

Используемые условные знаки и обозначения:

	- обозначение геодезической точки границы установленного земельного участка		- граница земельного участка
	- границы земельных участков, находящихся в зоне публичного сервитута		- ось линии, инженерных сетей
	- границы кадастровых кварталов		- граница земельного участка, муниципального образования
	- номер кадастрового квартала		
	- кадастровый номер земельного участка		
	- граница установленного публичного сервитута		










**Схема расположения границ публичного сервитута
для эксплуатации объекта электросетевого хозяйства
Электросетевой комплекс Подстанции 35/6 кВ «Скобелевка» (ВЛ-6 кВ ф. № 11)
(наименование объекта)**



Масштаб 1:3000

Лист 3 из 3

Используемые условные знаки и обозначения:

	- обозначение конкретной точки границы устанавливаемого публичного сервитута		- граница земельного участка
	- границы земельных участков, устанавливаемых в пользу публичного сервитута		- ось линии, опоры объекта
	- границы кадастрового квартала		- граница земельного участка, муниципальное образование
	- номер кадастрового квартала		
	- кадастровый номер земельного участка		
	- границы устанавливаемого публичного сервитута		

Приложение № 3
к распоряжению
комитета имущественных
отношений администрации
Пермского муниципального округа
от 07.12.2023 № 4064

Сведения о местоположении границ объекта					
1. Система координат МСК-59, зона 2					
2. Сведения о характерных точках границ объекта					
Обозначение характерных точек границ	Координаты, м		Метод определения координат характерной точки	Средняя квадратическая погрешность положения характерной точки (М), м	Описание обозначения точки на местности (при наличии)
	X	Y			
1	2	3	4	5	6
1	542249.23	2234713.30	Метод спутниковых геодезических измерений (определений)	0.10	-
2	542249.96	2234786.69	Метод спутниковых геодезических измерений (определений)	0.10	-
3	541404.53	2235319.38	Метод спутниковых геодезических измерений (определений)	0.10	-
4	541167.42	2235305.21	Метод спутниковых геодезических измерений (определений)	0.10	-
5	540878.02	2235097.15	Метод спутниковых геодезических измерений (определений)	0.10	-
6	541122.49	2236282.15	Метод спутниковых геодезических измерений (определений)	0.10	-
7	541302.36	2237059.90	Метод спутниковых геодезических измерений (определений)	0.10	-
8	541281.51	2237062.58	Метод спутниковых геодезических измерений (определений)	0.10	-
9	541103.09	2236291.25	Метод спутниковых геодезических измерений (определений)	0.10	-
10	540853.91	2235959.92	Метод спутниковых геодезических измерений (определений)	0.10	-
11	540956.08	2235727.06	Метод спутниковых геодезических измерений (определений)	0.10	-
12	540831.28	2235753.73	Метод спутниковых геодезических измерений (определений)	0.10	-
13	540822.43	2235754.23	Метод спутниковых геодезических измерений (определений)	0.10	-
14	540821.25	2235733.27	Метод спутниковых геодезических измерений (определений)	0.10	-
15	540828.43	2235732.87	Метод спутниковых геодезических измерений (определений)	0.10	-
16	540966.48	2235703.11	Метод спутниковых геодезических измерений (определений)	0.10	-
17	541154.21	2235283.34	Метод спутниковых геодезических измерений (определений)	0.10	-
18	541399.02	2235298.03	Метод спутниковых геодезических измерений (определений)	0.10	-
19	542228.90	2234775.23	Метод спутниковых геодезических измерений (определений)	0.10	-
20	542228.23	2234713.42	Метод спутниковых геодезических измерений (определений)	0.10	-
1	542249.23	2234713.30	Метод спутниковых геодезических измерений (определений)	0.10	-